





**ANEKS DO SPRAWOZDANIA
Z POMIARÓW PÓL ELEKTROMAGNETYCZNYCH
WYKONANYCH DLA CELÓW OCHRONY LUDNOŚCI I ŚRODOWISKA**

LBMT/078/05/21/PEM/OS/A1

OBIEKT	Instalacja radiokomunikacyjna
NR / NAZWA STACJI	BT24276 STOBRAWA
ADRES STACJI	ul. Odrzańska 1, 46-090 Stobrawa
GMINA	Popielów
POWIAT	opolski
WOJEWÓDZTWO	opolskie
WSPÓLRZĘDNE GEOGRAFICZNE	50°50'49.15"N 17°37'35.68"E

Sporządzający sprawozdanie		
Autoryzacja		

Data pomiarów: 28-05-2021
Data wykonania aneksu: 26-07-2021

W punkcie 2 sprawozdania zostaje skorygowana omyłka pisarska odpowiednio w miejscach oznaczonych kolorem żółtym i zielonym.

BYŁO:

2. PARAMETRY ŹRÓDEŁ PEM

Konfiguracja anten sektorowych oraz radioliniowych została przekazana przez zleceniodawcę.

2.1. Parametry anten sektorowych

Charakterystyka promieniowania			kierunkowa						
Rzeczywisty czas pracy [h/dobę]			24						
Warunki pracy			znamionowe						
Lp.	Częstotliwość lub zakresy częstotliwości pracy	Typ/producent anteny	Współrzędne geograficzne	Liczba anten	Azymut	Średni kąt pochylenia	Zakres kątów pochylenia	Wysokość środka elektr. anteny	EIRP
-	[MHz]	-	-	-	[°]	[°]	[°]	[m n.p.t.]	[W]
1	900	80010817/ Kathrein	50°50'49.15"N 17°37'35.68"E	1	80	4	0-8	39,20	3878
2	900	80010647V01/ Kathrein	50°50'49.15"N 17°37'35.68"E	1	200	4	0-8	39,20	4482
3	900	80010817/ Kathrein	50°50'49.15"N 17°37'35.68"E	1	310	4	0-8	39,20	3560

POWINNO BYĆ:

2. PARAMETRY ŹRÓDEŁ PEM

Konfiguracja anten sektorowych oraz radioliniowych została przekazana przez zleceniodawcę.

2.1. Parametry anten sektorowych

Charakterystyka promieniowania			kierunkowa						
Rzeczywisty czas pracy [h/dobę]			24						
Warunki pracy			znamionowe						
Lp.	Częstotliwość lub zakresy częstotliwości pracy	Typ/producent anteny	Współrzędne geograficzne	Liczba anten	Azymut	Średni kąt pochylenia	Zakres kątów pochylenia	Wysokość środka elektr. anteny	EIRP
-	[MHz]	-	-	-	[°]	[°]	[°]	[m n.p.t.]	[W]
1	900	80010817/ Kathrein	50°50'49.15"N 17°37'35.68"E	1	80	4	0-8	40,50	3878
2	900	80010647V01/ Kathrein	50°50'49.15"N 17°37'35.68"E	1	200	4	0-8	40,30	4482
3	900	80010817/ Kathrein	50°50'49.15"N 17°37'35.68"E	1	310	4	0-8	40,50	3560

KONIEC ANEKSU