





**ANEKS DO SPRAWOZDANIA
Z POMIARÓW PÓL ELEKTROMAGNETYCZNYCH
WYKONANYCH DLA CELÓW OCHRONY LUDNOŚCI I ŚRODOWISKA**

LBMT/072/05/21/PEM/OS/A1

OBIEKT	Instalacja radiokomunikacyjna
NR / NAZWA STACJI	BT22843 KARŁOWICE
ADRES STACJI	ul. Polna 20, 46-325 Karłowice
GMINA	Popielów
POWIAT	opolski
WOJEWÓDZTWO	opolskie
WSPÓŁRZĘDNE GEOGRAFICZNE	50°52'46,10"N 17°42'47,80"E

Sporządzający sprawozdanie		
Autoryzacja		

Data pomiarów: 28-05-2021

Data wykonania Aneksu: 26-07-2021

W punkcie 2 sprawozdania zostaje skorygowana omyłka pisarska odpowiednio w miejscach oznaczonych kolorem żółtym oraz zielonym.

BYŁO:

2. PARAMETRY ŹRÓDEŁ PEM

Konfiguracja anten sektorowych oraz radioliniowych została przekazana przez zleceniodawcę.

2.1. Parametry anten sektorowych

Charakterystyka promieniowania			kierunkowa						
Rzeczywisty czas pracy [h/dobę]			24						
Warunki pracy			znamionowe						
Lp.	Częstotliwość lub zakresy częstotliwości pracy	Typ/producent anteny	Współrzędne geograficzne	Liczba anten	Azymut	Średni kąt pochylenia	Zakres kątów pochylenia	Wysokość środka elektr. anteny	EIRP
-	[MHz]	-	-	-	[°]	[°]	[°]	[m n.p.t.]	[W]
1	900	80010647V01/ Kathrein	50°52'46,40"N 17°42'46,61"E	1	70	4	0-8	33,20	6111
2	900	80010647V01/ Kathrein	50°52'45,90"N 17°42'46,90"E	1	180	4	0-8	33,20	6111
3	900	80010647V01/ Kathrein	50°52'46,40"N 17°42'46,61"E	1	300	4	0-8	33,20	6111

POWINNO BYĆ:

2. PARAMETRY ŹRÓDEŁ PEM

Konfiguracja anten sektorowych oraz radioliniowych została przekazana przez zleceniodawcę.

2.1. Parametry anten sektorowych

Charakterystyka promieniowania			kierunkowa						
Rzeczywisty czas pracy [h/dobę]			24						
Warunki pracy			znamionowe						
Lp.	Częstotliwość lub zakresy częstotliwości pracy	Typ/producent anteny	Współrzędne geograficzne	Liczba anten	Azymut	Średni kąt pochylenia	Zakres kątów pochylenia	Wysokość środka elektr. anteny	EIRP
-	[MHz]	-	-	-	[°]	[°]	[°]	[m n.p.t.]	[W]
1	900	80010647V01/ Kathrein	50°52'46,40"N 17°42'46,61"E	1	70	4	0-8	34,30	6111
2	900	80010647V01/ Kathrein	50°52'45,90"N 17°42'46,90"E	1	180	4	0-8	34,30	6111
3	900	80010647V01/ Kathrein	50°52'46,40"N 17°42'46,61"E	1	300	4	0-8	34,30	6111

KONIEC ANEKSU